

# WETNET

## *Coordinación de la Gestión y Redes de Humedales mediterráneos*

<i>Aprobado en la convocatoria Interreg MED</i>	
<i>Eje Prioritario 3: Proteger y promover los recursos naturales y culturales del área mediterránea.</i>	
<b>Objetivo</b>	Mantener la biodiversidad y los ecosistemas naturales a través del fortalecimiento de redes de áreas protegidas.
<b>Tipo de proyecto</b>	Testeo
<b>Duración:</b>	30 meses
<b>Número de referencia</b>	1444896736
<b>Proposal acronym:</b>	WETNET
<b>Presupuesto Total (elegible)</b>	2.252.046,00 € (85% Contribución de la UE )

### CONTEXTUALIZACIÓN

Los humedales en Europa son entornos vulnerables interconectados, con una gran contribución a la biodiversidad. Su protección entrelaza aspectos científicos medioambientales y aspectos de gobernanza. WETNET aborda la implementación de la gobernanza multinivel para los humedales del territorio MED, con objeto de lograr efectos globales y de red en los ecosistemas de humedales así como en los sistemas locales conectados.

El proyecto aspira a asegurar una mayor coordinación entre los diferentes niveles de planificación espacial y las autoridades responsables de su gestión, al tiempo que limita conflictos entre aspectos relacionados con la preservación y las actividades económicas. Al definir prioridades comunes para la conservación de humedales en zonas MED, WETNET elabora una estrategia común territorial para su gestión integrada. Basada en previas experiencias a nivel de la UE (CONTRATOS DE RÍO), WETNET busca probar y transferir “Contratos de Humedales”, actuando por medio de procesos amplios de participación en los que los usuarios, públicos o privados, se comprometan a difundir y concienciar sobre la preservación de los humedales en sus actividades ordinarias. Para lograr este fin, el proyecto, además:

- Incrementará el conocimiento sobre la efectividad de los contratos de humedales;
- Fortalecerá las redes transnacionales existentes para el intercambio y la difusión de información y buenas prácticas sobre la preservación de humedales.

## OBJETIVOS

### General

El objetivo general es mejorar la coordinación y estimular la efectividad de la gestión y planificación de los humedales protegidos en el área MED, definiendo y testando las estrategias, procedimientos y herramientas integradas basadas en la experiencia de los Contratos de Río, y su capacidad para contribuir a preservar y aumentar la biodiversidad al tiempo que se concientia a los actores locales y responsables políticos sobre el valor socio-económico de los humedales.

### Estratégicos







El proyecto pone el foco en los humedales del área MED, con una atención especial en los que están ubicados en contextos territoriales caracterizados por una agricultura intensiva, con la finalidad de cambiar la situación actual de sus gestión, marcada por una fragmentación de sus competencias, instrumentos y responsabilidades, y una complejidad general debida al solapamiento de recursos, funciones y actores con intereses confrontados. Esta complejidad será abordada mediante un enfoque integrado, que combine aspectos ecológicos y socio-económicos y que de cobertura a la restauración ambiental y paisajística, así como a la mitigación de los impactos causados por los cultivos intensivos y la expansión urbana, y la mejora de los servicios de ecosistemas. Todo ello además en cumplimiento de la Directiva Marco del Agua.



## SOCIOS PARTICIPANTES

### Entidad Promotora

NOMBRE	PAÍS	SITIO WEB	LOGO
Región de Veneto	IT	<a href="http://www.regione.veneto.it/">http://www.regione.veneto.it/</a>	

**Socios transnacionales:**

ENTIDAD		SITIO WEB	LOGO
Tour du Valat	FR	<a href="http://www.tourduvalat.org/">http://www.tourduvalat.org/</a>	
Provincia de Vercelli	IT	<a href="http://www.provincia.vercelli.it/">http://www.provincia.vercelli.it/</a>	
Centro de Investigación de la Academia Ciencias y Artes Eslovenos.	SI	<a href="http://www.sazu.si/">http://www.sazu.si/</a>	
Federación Andaluza de Municipios y Provincias	SP	<a href="http://www.famp.es">www.famp.es</a>	
Sociedad Española de Ornitología	SP	<a href="http://www.seo.org/">http://www.seo.org/</a>	
Centro Italiano para la Restauración de los Ríos	IT	<a href="http://www.cirf.org/italian/home.html">http://www.cirf.org/italian/home.html</a>	
Asociación Europea de Humedales Internacionales	NED	<a href="https://europe.wetlands.org/">https://europe.wetlands.org/</a>	
Parque Natural de las Marismas de Ljubljana	SLO	<a href="http://www.ljubljansko-barje.si/">http://www.ljubljansko-barje.si/</a>	
SARGA- Gobierno de Aragón	SP	<a href="http://www.sarga.es/">http://www.sarga.es/</a>	

Red de Innovación y Desarrollo RCDI	PT	<a href="https://www.up2europe.eu/partners/rcdi-development-and-innovation-network_191.html">https://www.up2europe.eu/partners/rcdi-development-and-innovation-network_191.html</a>	
Agencia de Desarrollo de Gozo – Comité Regional de Gozo	MLT	<a href="http://www.mcesd.org.mt/home.aspx">http://www.mcesd.org.mt/home.aspx</a>	

## FOTO DE FAMILIA



## DURACIÓN

30 meses

*Fecha de Inicio: 1 de octubre de 2016*

*Fecha de Finalización: 31 de marzo de 2019*

## GRUPO DESTINATARIO

Todas las autoridades y stakeholders que operan en el ámbito de la conservación de las áreas protegidas en los países socios.

## PLAN DE TRABAJO

El partenariado del proyecto implica a todas las autoridades y tipologías de actores que operan en el ámbito objetivo, de manera que permita al proyecto WETNET satisfacer las necesidades de las zonas de humedales en una escala más amplia, asegurando además la transferibilidad de sus resultados a otros países de la UE.

Los principales resultados serán:

1. La sistematización de prácticas y know-how desarrollados por los Contratos de Río;
2. Proporcionar una estrategia flexible para los humedales del área MED, que sea altamente transferible a nivel de la UE y que se base en la combinación de know-how sistematizado y conocimiento producido por el propio proyecto.

Para ello, El Plan de trabajo se estructura en 4 paquetes, dedicados a la **GESTIÓN DEL PROYECTO** (paquete 1), la **COMUNICACIÓN Y DIFUSIÓN DE RESULTADOS** (paquete 2), La **FASE DE TESTEO O PILOTAJE** (paquete 3), y la **FASE DE TRANSFERENCIA DE RESULTADOS** (paquete 4).

El paquete **2 (COMUNICACIÓN Y DIFUSIÓN DE RESULTADOS)** incluye herramientas como los Newsletters periódicos, folletos del proyecto, sitio web, Conferencias locales e internacionales y participación en eventos externos.

El paquete **3 (TESTEO Y PILOTAJE)** incluye como principales *outputs* la **suscripción a los Acuerdos de Humedales**, así como un **marco general de materiales preliminares en cada área objetivo**.

En términos de actividades, se contempla la definición de una metodología común para el testeo o pilotaje de los Acuerdos de Humedales, y un análisis de contexto, junto con la implementación propiamente dicha, de estos Acuerdos.

El paquete **4 (TRANSFERENCIA)** tiene como principales *outputs* la elaboración de una **Metodología para implementar los protocolos de actuación** (Acuerdos de

Humedales), así como un **Marco General de Buenas Prácticas en la mejora de la gestión de Humedales**.

En cuanto a las actividades, se prevé la comparación de las experiencias piloto para evaluar la efectividad de los Acuerdos de Humedales, y el fortalecimiento de las redes para la transferencia de resultados.

### RESULTADOS ESPERADOS

1. Definición de prioridades comunes para la conservación de los humedales del área MED: Definición y reconocimiento de tres objetivos fundamentales para la conservación de los humedales del área MED, que se lograrán por medio de la estrategia que se desarrollará para la mejora de la gobernanza medioambiental de los humedales.
2. Mejora de la coordinación y efectividad de las estrategias y actuaciones de preservación de los humedales y de su gestión sostenible: incrementar la coordinación de la planificación existente y de los instrumentos de gestión, así como de las instituciones que operan en las áreas diana conducirá a:
  - (i) Una gestión más efectiva de los humedales, evitando conflictos, solapamiento o duplicación de políticas/intervenciones;
  - (ii) Incorporación de la conservación de humedales al marco existente de planificación urbana y paisajística,
  - (iii) Una conexión más fácil con las oportunidades de financiación existentes para la implementación de actuaciones de rehabilitación ambiental y paisajística. Esto ayudará a incrementar la cuota de áreas protegidas a la vez que se alcanzan sus objetivos de conservación.
3. Una implicación más fuerte y activa por parte de los stakeholders involucrados en la conservación, gestión y desarrollo sostenible de humedales: de acuerdo con la naturaleza de la estrategia propuesta, que tiene por objeto la definición y firma de acuerdos voluntarios, el proyecto involucrará a múltiples stakeholders (responsables políticos a nivel local y regional, agencias de desarrollo, autoridades responsables de parques, ONGs, asociaciones de agricultores), quienes, mediante la firma de un acuerdo, se convertirán en actores activos de la nueva gobernanza territorial, basada en la cooperación, integración de sectores y subsidiariedad horizontal y vertical. Bajo este esquema, los sectores de interés público y privado se comprometen a



contribuir al mantenimiento y mejora de la biodiversidad de los humedales, así como a incorporar de forma transversal la preservación de humedales en sus estrategias y actuaciones ordinarias de preservación de humedales, lo que ayudará a difundir conductas y prácticas ecológicas, incrementando así la cuota de áreas protegidas que satisfacen sus objetivos de conservación.

### **MÁS INFORMACION:**

#### **Federación Andaluza de Municipios y Provincias**

*Departamento de Políticas de Igualdad y Redes*

Tlf. +34954659262 Ext. 172 Fax: +34954657842

e-mail: [reca@famp.es](mailto:reca@famp.es)

Sitio Web: **En construcción**