

TUNE UP

Promoción de la gobernanza multinivel para concretar medidas de protección de la biodiversidad y desarrollo sostenible en las áreas marinas

PRESENTACIÓN DEL PLAN DE ACCIÓN para el área piloto Parque Natural Cabo de Gata-Níjar y su área de influencia socioeconómica

COLABORAN:



Junta de Andalucía
Consejería de Agricultura, Ganadería,
Pesca y Desarrollo Sostenible



Ayuntamiento de
Carboneras



EXCMO. AYUNTAMIENTO
DE ALMERÍA



Ayuntamiento de Níjar



10:30 - 11:00 h. / Presentación del Plan de Acción

- Lucía Tejero Trujeque, *Directora del Parque Natural Cabo de Gata-Níjar.*
- Inmaculada Guerrero Alés, *Responsable Técnica del Proyecto TUNE UP (FAMP).*
- Josefina López Galdeano, *Asistencia Técnica de la FAMP para TUNE UP (U-SPACE).*



EL CONTRATO Y SU METODOLOGÍA

METODOLOGÍA PARA EL CONTRATO DE AMP

1. Definición de una metodología común

Laboratorios Territoriales

2. Análisis del contexto

Marco regulatorio — Descripción científica — Mapeo de agentes

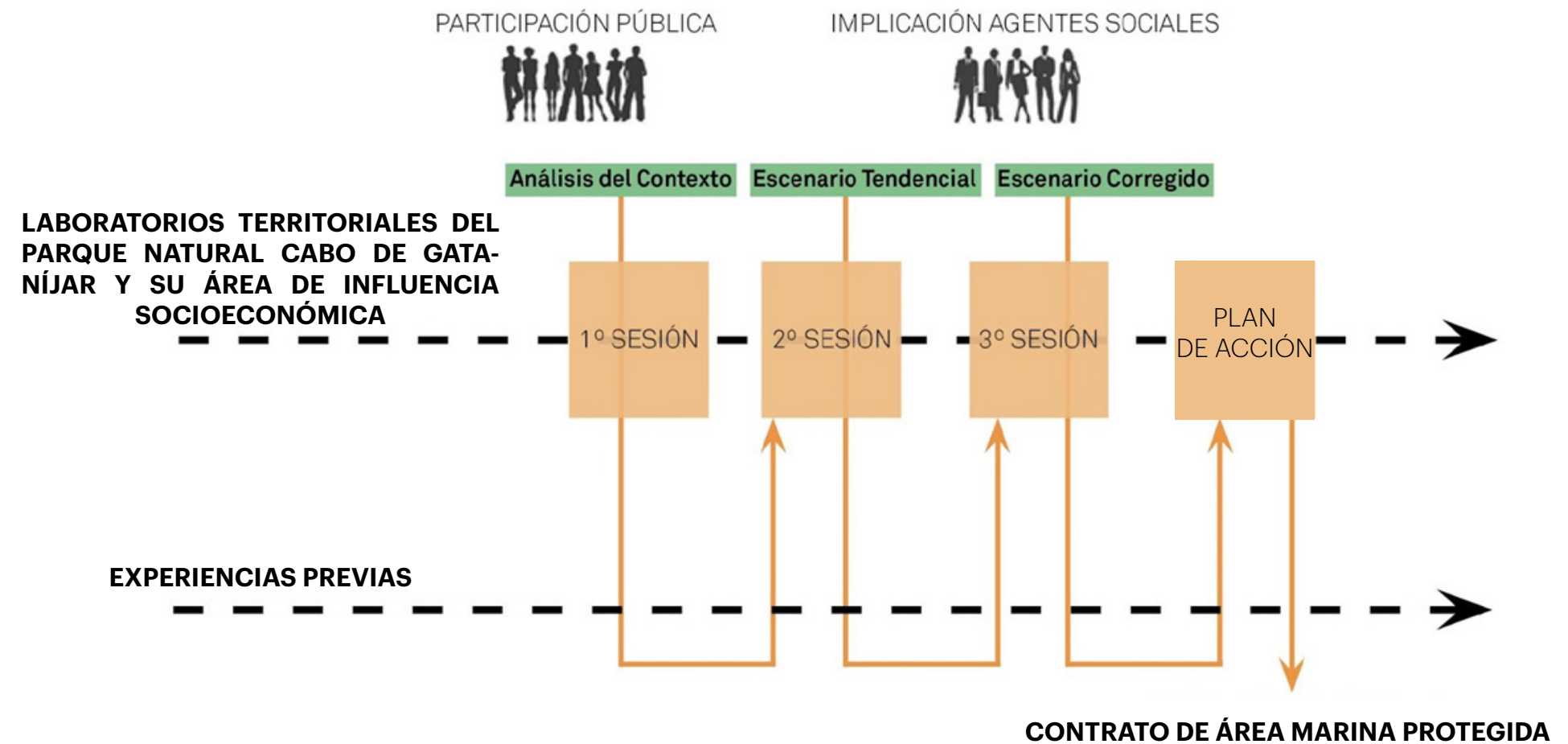
3. Implementación del Contrato de AMP: Proceso participativo

Definición, puesta en común y evaluación de escenarios
Definición líneas de actuación y proyectos: Plan de Acción
Firma del Memorándum de Cooperación — Contrato AMP



EL CONTRATO Y SU METODOLOGÍA

Los Laboratorios Territoriales desarrollados como piedra angular de los procesos participativos del proyecto TUNE UP tienen como objeto la **definición y evaluación de un escenario tendencial y otro escenario corregido** del Área Piloto Parque Natural Cabo de Gata-Níjar y su área de influencia socio-económica. En este sentido, y como resultado del estudio de ambos escenarios, especialmente el corregido, se desarrolla un **Contrato de Área Marina Protegida en coherencia y conjunción con un Plan de Acción** anexo que recogerá las distintas actuaciones y proyectos posibles a desarrollar en el área.



LABORATORIOS TERRITORIALES

Primer Laboratorio

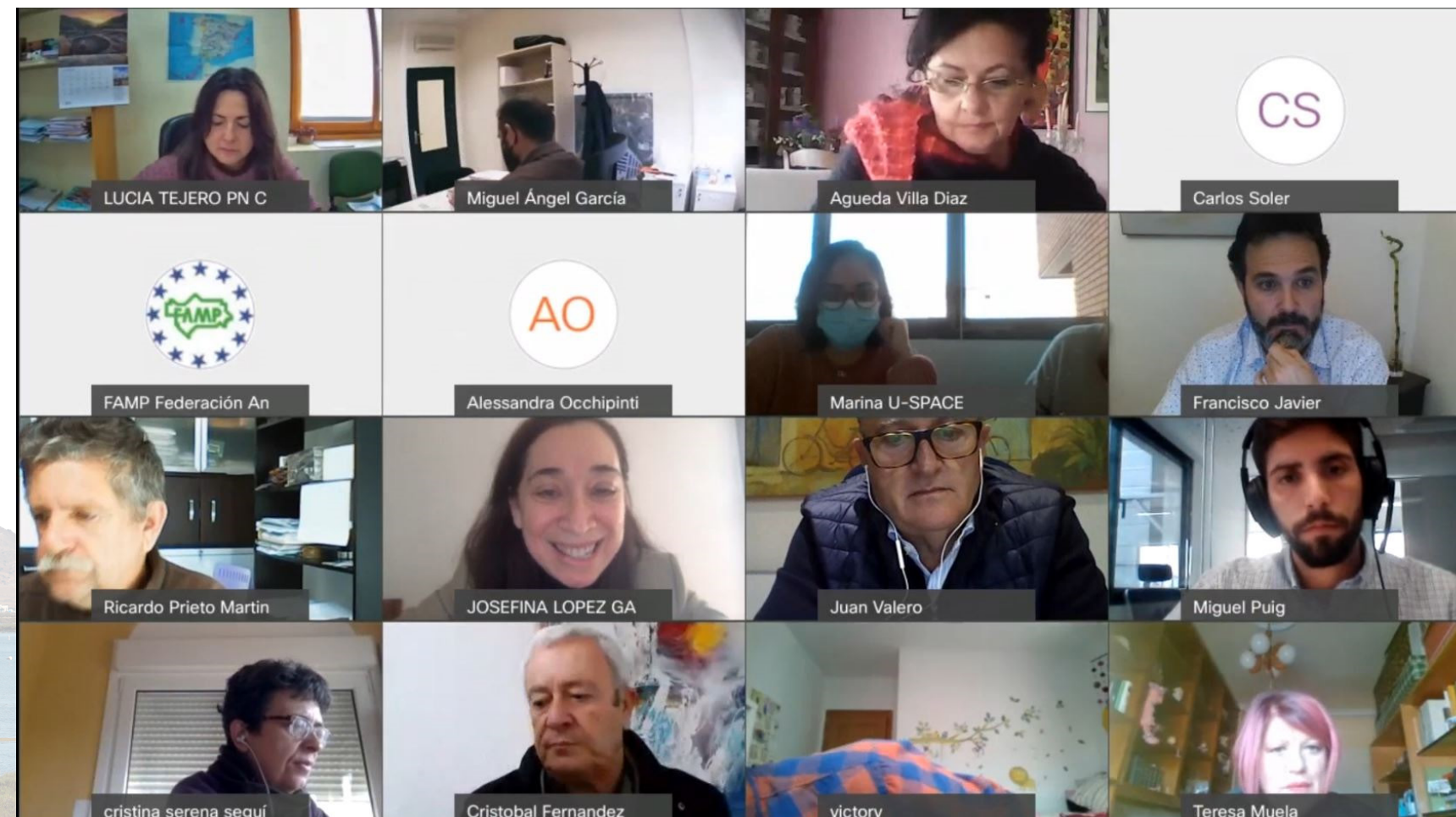
Identificación de problemas y objetivos generales en el marco del proyecto. Definición de las 3 áreas estratégicas: **Gobernanza y Gestión, Conservación y Medioambiente, y Desarrollo Económico y Social**, y los problemas asociados a cada una de ellas.

Segundo Laboratorio

Identificación de los principales retos a superar en el Área Piloto a partir de los problemas identificados. Definición de los **objetivos estratégicos** que ayudarán a la elaboración de **líneas de actuación** específicas.

Tercer Laboratorio

Validación de la **hoja de ruta común** y consensuada con los agentes implicados, mediante la revisión y aprobación de proyectos modelo y detallando las especificidades de cada una de las actuaciones recogidas en el **Plan de Acción**.

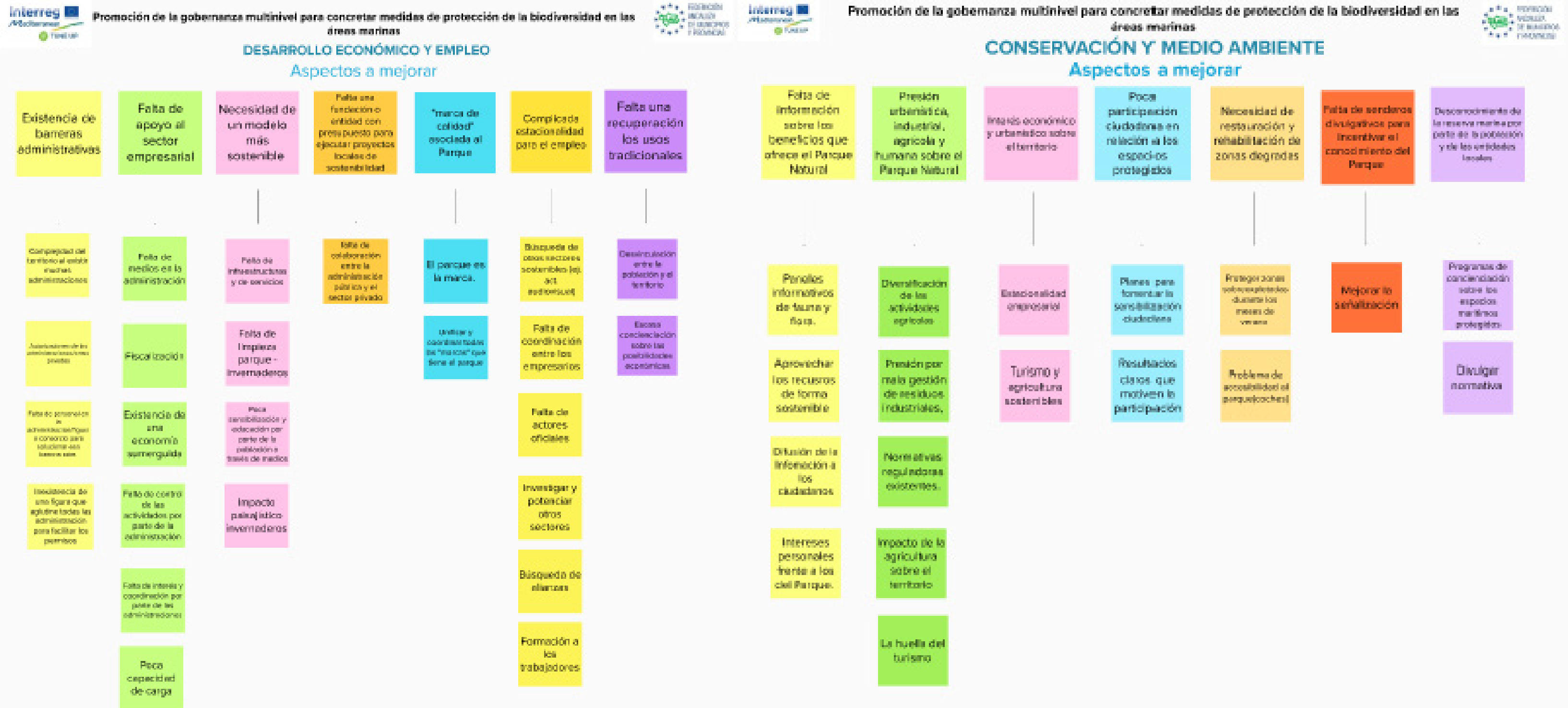




FEDERACIÓN
ANDALUZA
DE MUNICIPIOS
Y PROVINCIAS



LABORATORIOS TERRITORIALES Metodología de trabajo



PLAN DE ACCIÓN

Las actuaciones incluidas en el **Plan de Acción del Contrato de Áreas Marinas Protegidas** han sido negociadas y consensuadas tanto por los agentes de las administraciones públicas, el tejido empresarial y social a través de reuniones bilaterales de carácter técnico. A través de la implementación de las actuaciones del Plan de Acción se conseguirán los objetivos marcados en el escenario alternativo corregido.

Promoción de la gobernanza multinivel para concretar medidas de protección de la biodiversidad y desarrollo sostenible en las áreas marinas

PLAN DE ACCIÓN DEL PARQUE NATURAL CABO DE GATA-NÍJAR y su área de influencia socioeconómica



Fig. 1. Fauna y flora marina de la costa del Parque Natural de Cabo de Gata, [Creative Commons](#)

PLAN DE ACCIÓN

GOBERNANZA Y GESTIÓN		
Objetivos Estratégicos	Línea de Actuación	Actuaciones
<p>OE1. Crear compromisos para una mayor coordinación intermunicipal, provincial y entre administraciones autonómicas, que recojan los distintos intereses del espacio protegido, durante el periodo vacacional y el resto del año.</p> <p>OE2. Diseñar una visión conjunta para el Parque alcanzable a través de las sinergias entre los actores vinculados al Parque Natural Cabo de Gata-Níjar</p> <p>OE3. Disponer de instrumentos de planificación estratégica y planes de acción que contribuyan a la coordinación inter-municipal y supramunicipal para la consecución de la visión perfilada y el consenso de una conservación, participación ambiental y la coordinación inter-administrativa en el parque natural para un aprovechamiento co-responsable del parque por parte de todos los actores.</p>	<p>Línea de Actuación 1:</p> <p>Creación de sinergias y alianzas estratégicas para la gestión del área de influencia del Parque Natural Cabo de Gata-Níjar</p>	<p>Proyecto 1.1 Creación de una figura de interlocución para favorecer la coordinación de actores vinculados a la gestión, uso y aprovechamiento del Parque Natural.</p>
<p>OE4. Continuar y reforzar el trabajo que se viene realizando en el Parque como un espacio de encuentro de usos e intereses de diversa índole que puedan ser armonizados de manera sostenida y sostenible en el tiempo a través de trabajos participativos en materia de protección de la biodiversidad, teniendo en cuenta el proceso participativo del segundo PDS donde se recojan los distintos usos e intereses del Parque Natural.</p>	<p>Línea de Actuación 2:</p> <p>Creación y/o impulso de instrumentos de mejora en lo convenios de colaboración existentes</p>	<p>Proyecto 2.1 Pacto Territorial para el impulso de Turismo Sostenible</p>
<p>OE5. Fomentar la colaboración para la transparencia y el gobierno abierto en el marco de la gestión del Parque Natural entre todos los agentes implicados.</p>	<p>Línea de Actuación 3:</p> <p>Cooperación para una administración más accesible</p>	<p>Proyecto 3.1 Creación de la Plataforma para la Gobernanza 360 del Parque Natural.</p>

PLAN DE ACCIÓN

MEDIO AMBIENTE Y CONSERVACIÓN		
Objetivos Estratégicos	Línea de Actuación	Actuaciones
OE6. Restaurar zonas degradadas por la presión del turismo estacional.	Línea de Actuación 4: Mantenimiento, restauración y rehabilitación del Parque Natural y sus zonas degradadas	Proyecto 4.1 Plan para la articulación territorial de la movilidad y los usos presentes en el Parque Natural y su entorno. Proyecto 4.2 Plan de mejora del mantenimiento y de los servicios del Parque Natural.
OE7. Restituir los paneles informativos y actualizarlos, dirigiendo al público hacia un mensaje de conservación y cuidado del espacio, que conllevará el compromiso de todos los actores por lanzar un mensaje único y claro de conservación y buenas prácticas.	Línea de Actuación 5: Concienciación, sensibilización y compromiso de la ciudadanía con el Parque Natural	Proyecto 5.1 Plan de Mejora de la Red de itinerarios del Parque Natural Cabo de Gata-Níjar.
OE8. Fomentar los planes de sensibilización ambiental ciudadana con el Parque Natural con resultados claros para fomentar la participación.		Proyecto 5.2 Plan de Comunicación "Cabo de Gata-Níjar: Patrimonio y Oportunidad".
DESARROLLO ECONÓMICO Y SOCIAL		
Objetivos Estratégicos	Línea de Actuación	Actuaciones
OE9. Poner en valor las posibilidades económicas que ofrecen los recursos tradicionales del territorio.	Línea de Actuación 6: Creación e implementación de un modelo y una estructura de desarrollo sostenible basado en la innovación y valor añadido en las actividades tradicionales.	Proyecto 6.1 Laboratorio de innovación económica y social para el desarrollo sostenible del Parque Natural y su entorno.

Presentación del Plan de Acción del Contrato de Área Marina Protegida del Parque Natural Cabo de Gata-Níjar y su área de influencia: Proceso de Elaboración y Resultados.

GOBERNANZA Y GESTIÓN


- 1.1. Creación de una figura de interlocución para favorecer la coordinación de los actores en la gestión, uso y aprovechamiento del Parque Natural.
- Pacto Territorial para el Impulso del Turismo Sostenible. 2.1.
- 3.1. Creación de la Plataforma para la Gobernanza 360 del Parque Natural.

CONSERVACIÓN Y MEDIO AMBIENTE

- Estrategia para la articulación territorial y la movilidad sostenible supramunicipal del entorno del parque natural Cabo de Gata-Níjar. 4.1.
- 4.2. Plan de mejora del mantenimiento y de los servicios del Parque Natural Cabo de Gata-Níjar.
- Plan de Mejora de la Red de Itinerarios del Parque Natural Cabo de Gata-Níjar. 5.1.
- 5.2. Campaña de Comunicación "Cabo de Gata-Níjar: Patrimonio y Oportunidad".

DESARROLLO ECONÓMICO Y SOCIAL

- Laboratorio de innovación económica y social para el desarrollo sostenible del Parque Natural y su entorno. 6.1.



TUNE UP

Promoción de la gobernanza multinivel para concretar medidas de protección de la biodiversidad y desarrollo sostenible en las áreas marinas

PRESENTACIÓN DEL PLAN DE ACCIÓN para el área piloto Parque Natural Cabo de Gata-Níjar y su área de influencia socioeconómica

COLABORAN:



Junta de Andalucía
Consejería de Agricultura, Ganadería,
Pesca y Desarrollo Sostenible



Ayuntamiento de
Carboneras



EXCMO. AYUNTAMIENTO
DE ALMERÍA



Ayuntamiento de Níjar

