



**SUMARIO**

- | **SOCIOS EN MARCHA**
- | **CONVENIO RAMSAR**
- | **TERCERA Y CUARTA REUNIÓN DEL PROYECTO WETNET**

## | ¿QUÉ ESTÁ PASANDO?

Queridos lectores,

El equipo de WetNet ha estado preparando el terreno para los contratos de los humedales de la región de la Europa mediterránea. Durante el primer semestre de 2018 trabajamos juntos para crear un marco común en este proceso que incluye el diagnóstico del sitio, el marco regulatorio y el análisis de los stakeholders.

Los líderes de los equipos de cada uno de las áreas piloto pudieron compartir experiencias con otros sitios piloto, aprendiendo y mejorando nuestros procesos a lo largo del camino. Nuestra cuarta reunión del proyecto en Valencia, España, se basa en estos intercambios y establece nuevas vías para implicar a los interesados locales en el proceso de contratación de los humedales.

El Día Internacional de los Humedales, durante la primera semana de febrero, brindó una oportunidad única para crear conciencia sobre algunos de los sitios de

nuestros proyectos. Se celebraron seminarios, reuniones públicas, visitas y actividades educativas en los diferentes sitios para aumentar los contactos e interacciones en los humedales.

Durante el mes de mayo, Giancarlo Gusmaroli (Centro Italiano para la Restauración del Río) visitó el Tour Du Valat en Arles, Francia. Esto ofreció la oportunidad a diferentes socios del proyecto WetNet de crear sinergias con MedWet (la Iniciativa de Humedales del Mediterráneo) y el Observatorio de Humedales del Mediterráneo. Estas colaboraciones son los primeros pasos para una mayor difusión de los conceptos de los contratos de humedales en la cuenca del Mediterráneo.

Otras actividades recientes incluyen la participación en la reunión regional de Pre-Cop de Ramsar en la República Checa en abril, el X Congreso Ibérico sobre Gestión y Planificación del Agua, etc.

Lisa Ernoul, Tour du Valat (Francia)

---

## | SOCIOS EN MARCHA

A continuación detallamos los avances más relevantes de las actividades realizadas por algunos de los socios del Proyecto Wetnet, en sus áreas piloto:



**ÁREA PILOTO #4:** Reserva de la Biosfera de las Marismas del Odiel

**UBICACIÓN:** HUELVA (SPAIN)

**SOCIO:** FEDERACIÓN ANDALUZA DE MUNICIPIOS Y PROVINCIAS (FAMP)

**PILOT AREA ACTIVITIES:**

Se han celebrado varias sesiones de Focus Group para abordar los objetivos del proyecto. El proyecto WETNET se presentó en la primera reunión así como el modelo River Contract, una herramienta para la gestión integrada y participativa de los humedales, que es la base de la metodología para la elaboración conjunta del Plan de Acción a desarrollar en el área piloto.

Las dinámicas de trabajo individual y de equipo se llevaron a cabo en la segunda reunión. Los participantes discutieron sobre temas relacionados con tres áreas: gobernanza, medio ambiente y desarrollo económico, sobre las cuales identificaron acciones a desarrollar en el área piloto.

Durante la tercera reunión se aprobó un escenario alternativo, así como las iniciativas que se llevarán a cabo en las tres áreas establecidas. Algunas de las iniciativas fueron: crear más y mejores instrumentos de participación ciudadana, programas de educación ambiental permanente o promover la marca de reserva de la biosfera Marismas del Odiel.

Se estableció un Plan de Acción a través de las diferentes propuestas de los asistentes al Focus Group final. Entre ellos, los proyectos institucionales y empresariales de desarrollo socioeconómico que abarcan áreas como el turismo de salud, la alimentación y la salud o la economía ecológica.

**Nº DE REUNIONES DEL PROCESO PARTICIPATIVO:** 4

**Nº DE STAKEHOLDERS:** 63

**Nº MEDIO DE GRUPOS DE INTERÉS:** 63

**NÚMERO MEDIO DE PARTICIPANTES:** 16

**Nº DE COMUNICADOS DE PRENSA / ACTIVIDADES DE COMUNICACIÓN:** 4  
([Comunicados de prensa](#))



**ÁREA PILOTO #5:** ALBUFERA DE VALÈNCIA

**UBICACIÓN:** COMUNITAT VALENCIANA (ESPAÑA)

**SOCIO:** SOCIEDAD ORNITOLÓGICA ESPAÑOLA (SEO / BirdLife)

**PILOT AREA ACTIVITIES:**

Las actividades se han centrado en llevar a cabo una evaluación exhaustiva del estado de conservación de la biodiversidad de los humedales y en desarrollar una evaluación del marco normativo español del Contrato de Humedales como herramienta participativa y de gestión.

Ha habido una serie de reuniones con las partes interesadas clave y especialmente con los gobiernos locales y regionales, y

los organismos públicos nacionales, para comprometerlos en desempeñar un papel clave como facilitador para involucrar a otras administraciones locales y al rango más amplio posible de partes interesadas, incluyendo a aquellos que podrían ser reacios a participar en el proceso. Además, se ha desarrollado un breve video para presentar el Contrato de los Humedales a los interesados locales y la importancia de participar en el proyecto, y también como una herramienta de comunicación.

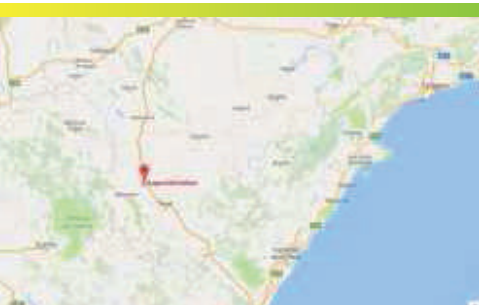
**Nº DE REUNIONES DEL PROCESO PARTICIPATIVO:** 0

**Nº DE STAKEHOLDERS:** 77

**NÚMERO MEDIO DE PARTICIPANTES:** n/a

**Nº DE COMUNICADOS DE PRENSA / ACTIVIDADES DE COMUNICACIÓN:** 1





### **ÁREA PILOTO #6:** LAGUNA DEL CAÑIZAR

**UBICACIÓN:** ARAGON (ESPAÑA)

**SOCIO:** SARGA - GOBIERNO DE ARAGÓN

#### **PILOT AREA ACTIVITIES:**

El contrato de Humedal en Laguna del Cañizar se inició con una serie de consultas e información a los municipios y juntas de regantes afectados por la recuperación de la laguna.

Este conflicto ha existido en la zona durante siglos y, a través de esta experiencia piloto, se ha iniciado un proceso participativo y público alrededor de la laguna.

Hasta la fecha, se han realizado una sesión informativa y 3 talleres en 4 ubicaciones en el área afectada. Estos talleres buscaron involucrar a los agentes involucrados en el manejo del humedal. Actualmente, se lanzará una segunda fase del proceso con talleres sectoriales que ayudan a reunir posiciones que satisfacen a todos los agentes.

**Nº DE REUNIONES DEL PROCESO PARTICIPATIVO:** 6

**Nº DE STAKEHOLDERS:** 32

**NÚMERO MEDIO DE PARTICIPANTES:** 30

**Nº DE COMUNICADOS DE PRENSA / ACTIVIDADES DE COMUNICACIÓN:** 10



### **ÁREA PILOTO #7:** LAGUNA DE MELIDES

**UBICACIÓN:** ALENTEJO (PORTUGAL)

**SOCIO:** RED DE DESARROLLO E INNOVACIÓN (RCDI)

#### **PILOT AREA ACTIVITIES:**

Una vez concluido el análisis de contexto, la participación de las partes interesadas ha sido la principal línea de trabajo. Se realizó un conjunto de reuniones con partes interesadas individuales, una reunión grupal con agricultores y otra con operadores turísticos, para preparar la 1ª Asamblea General de accionistas. Esta reunión general se llevó a cabo el 5 de marzo con 28 participantes de 10 organizaciones, mejorando las relaciones entre los accionistas y los puntos controversiales con respecto a sus intereses y expectativas. Desde entonces, la participación de los accionistas se ha

orientado a construir escenarios de intervención alternativos. Este año la brecha de la laguna ocurrió naturalmente a fines de marzo. El equipo del proyecto supervisó los cambios en los humedales y la conexión con las actividades agrícolas y turísticas.



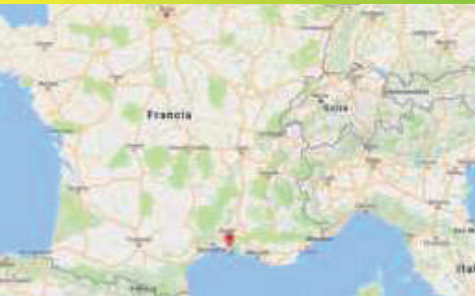
El proyecto se presentó en una feria local sobre actividades al aire libre organizada por el municipio de Grandola, atrayendo la atención de los visitantes sobre los objetivos específicos del proyecto en el humedal Melides.

**Nº DE REUNIONES DEL PROCESO PARTICIPATIVO:** 14 reuniones individuales, 2 reuniones de grupo, 1 asamblea general de stakeholders.

**Nº DE STAKEHOLDERS:** 30

**NÚMERO MEDIO DE PARTICIPANTES:** 28 participantes en la asamblea general de stakeholders.

**Nº DE COMUNICADOS DE PRENSA / ACTIVIDADES DE COMUNICACIÓN:** 2 comunicados de prensa, participación en una feria municipal.



### **ÁREA PILOTO #9: PASTELES VERDIER**

**UBICACIÓN:** DELTA DE RHONE (FRANCIA)

**SOCIO:** FUNDACIÓN TOUR DU VALAT (TDV)

#### **PILOT AREA ACTIVITIES:**

Los pantanos de Verdier iniciaron la preparación del contrato de humedales con un diagnóstico actualizado del sitio, el marco regulatorio y el análisis de los accionistas. Después de 10 años de manejo participativo de los humedales de la comunidad, los diferentes actores locales se reactivaron en el proyecto. Cada stakeholder tuvo la oportunidad de expresar su visión para el futuro de los Pantanos Verdier. Estas visiones individuales ahora se están compartiendo y los stakeholders están trabajando

juntos para crear una visión compartida. Las marismas de Verdier también organizaron su fiesta anual de humedales para crear conciencia sobre estos. Junto con un buffet de delicias de humedales locales, los participantes tuvieron la oportunidad de recorrer los humedales y jugar diferentes juegos interactivos de humedales. La fiesta de los humedales terminó con una conferencia abierta sobre contratos de humedales con más de 80 personas que participaron en las diversas actividades.

**Nº DE REUNIONES DEL PROCESO PARTICIPATIVO:** 3

**Nº DE STAKEHOLDERS:** 15

**NÚMERO MEDIO DE PARTICIPANTES:** 10

**Nº DE COMUNICADOS DE PRENSA / ACTIVIDADES DE COMUNICACIÓN:** 6

## | CONVENCIÓN RAMSAR ([ramsar.org](http://ramsar.org))

Ramsar es el más antiguo de los acuerdos ambientales intergubernamentales globales modernos. El tratado fue negociado durante los años sesenta por países y organizaciones no gubernamentales preocupadas por la creciente pérdida y degradación del hábitat de los humedales para las aves acuáticas migratorias. Fue adoptada en la ciudad iraní de Ramsar en 1971 y entró en vigor en 1975.

La misión de la Convención es "la conservación y el uso racional de todos los humedales a través de acciones locales y nacionales y la cooperación internacional, como la contribución al logro del desarrollo sostenible en todo el mundo".

Los humedales se encuentran entre los ecosistemas más diversos y productivos. Brindan servicios esenciales y abastecen toda nuestra agua dulce, sin embargo, continúan degradándose y utilizándose para otros usos.

La Convención utiliza una definición amplia de humedales. Incluye todos los lagos y ríos, acuíferos subterráneos, pantanos y marismas, pastizales húmedos, turberas, oasis, estuarios, deltas y planicies mareales, manglares y otras áreas costeras, arrecifes de coral y todos los sitios hechos por el hombre, como estanques de peces, arrozales, depósitos y salinas.

Bajo los "tres pilares" de la Convención, las Partes Contratantes se comprometen a:

- Trabajar hacia el uso racional de todos sus humedales;
- Designar humedales adecuados para la lista de Humedales de Importancia Internacional (la "Lista de Ramsar") y garantizar su gestión eficaz;
- Cooperar internacionalmente en humedales transfronterizos, sistemas de humedales especies compartidas.

El texto actual de la Convención, enmendado en 1982 y 1987, se puede encontrar en <https://www.informea.org/en/treaties/ramsar/text>

### **El Plan Estratégico para 2016-2024.**

Las Partes Contratantes aprobaron el Cuarto Plan Estratégico de Ramsar para 2016-2024 en la COP12.

Puede descargar carteles que resumen el Plan y muestran cómo contribuye a los Objetivos de Desarrollo Sostenible.

Vea más información en <https://www.ramsar.org/>



## PROYECTO WETNET: TERCERA Y CUARTA REUNIÓN DE PROYECTOS Y REUNIÓN DEL COMITÉ DE DIRECCIÓN EN GOZO (MALTA) Y VALENCIA (ESPAÑA)

**El tercer proyecto y la reunión del comité directivo del proyecto WETNET se llevaron a cabo por GRC-GDA el 24 y 25 de noviembre pasado en Malta, en la isla de Gozo.**

El primer día de la reunión, nos trasladamos en autobús privado y ferry público a la isla de Gozo para la visita de campo al área piloto de Malta. Visitamos varios lugares considerados como un área de humedales dentro de la isla y sus canales de comunicación de agua.

Durante el segundo día de reunión, se habló sobre la gestión de proyectos, la comunicación y las pruebas del contrato de humedales como una metodología común. ZRC SAZU presentó el borrador del Manual de orientación para la implementación del contrato de humedales.

Han presentado los marcos regulatorios nacionales / regionales / locales, la descripción de las Áreas Piloto y el Mapeo de los Stakeholders (los socios que han iniciado una o más de estas acciones están invitados a presentar sus productos anteriores y / o temas abiertos) a la implementación de los Contratos de Humedales piloto.





Con la reunión de Malta, las reuniones celebradas durante el año 2017 en relación con el proyecto WETNET han terminado.



## LA CUARTA REUNIÓN DEL PROYECTO WETNET Y LA REUNIÓN DEL COMITÉ DE DIRECCIÓN DE VALENCIA (ESPAÑA)

La cuarta reunión del Comité de Proyecto y Dirección de WETNET se llevó a cabo por Seo / BirdLIFE del 10 al 11 de abril en Valencia (España).

Visitamos la fantástica área piloto "ALBUFERA DE VALÈNCIA". El gerente técnico de la cuenca del río Júcar explicó la dinámica y la gestión fluvial en el área y el proyecto de recuperación del humedal que se ha llevado a cabo progresivamente.

Técnicos ambientales nos acompañaron en la visita a la zona. Pudimos visitar tanto la Albufera como la sede del Parque Natural de la Albufera, donde su Director explicó la complejidad de la gestión del área piloto y los diferentes intereses

económicos, ambientales y culturales que tienen al implementar las medidas.

Durante la reunión técnica, pudimos revisar el progreso del proyecto en temas económicos de gestión y comunicación, así como establecer pautas para el trabajo coordinado para cada una de las áreas piloto.



### En el próximo BOLETÍN de WETNET

PROYECTO  
HORIZONTAL PANACEA

FIFTH STEERING  
COMMITTEE  
28-29 DE NOVIEMBRE  
(LISBOA, PORTUGAL)

SOCIOS EN MARCHA